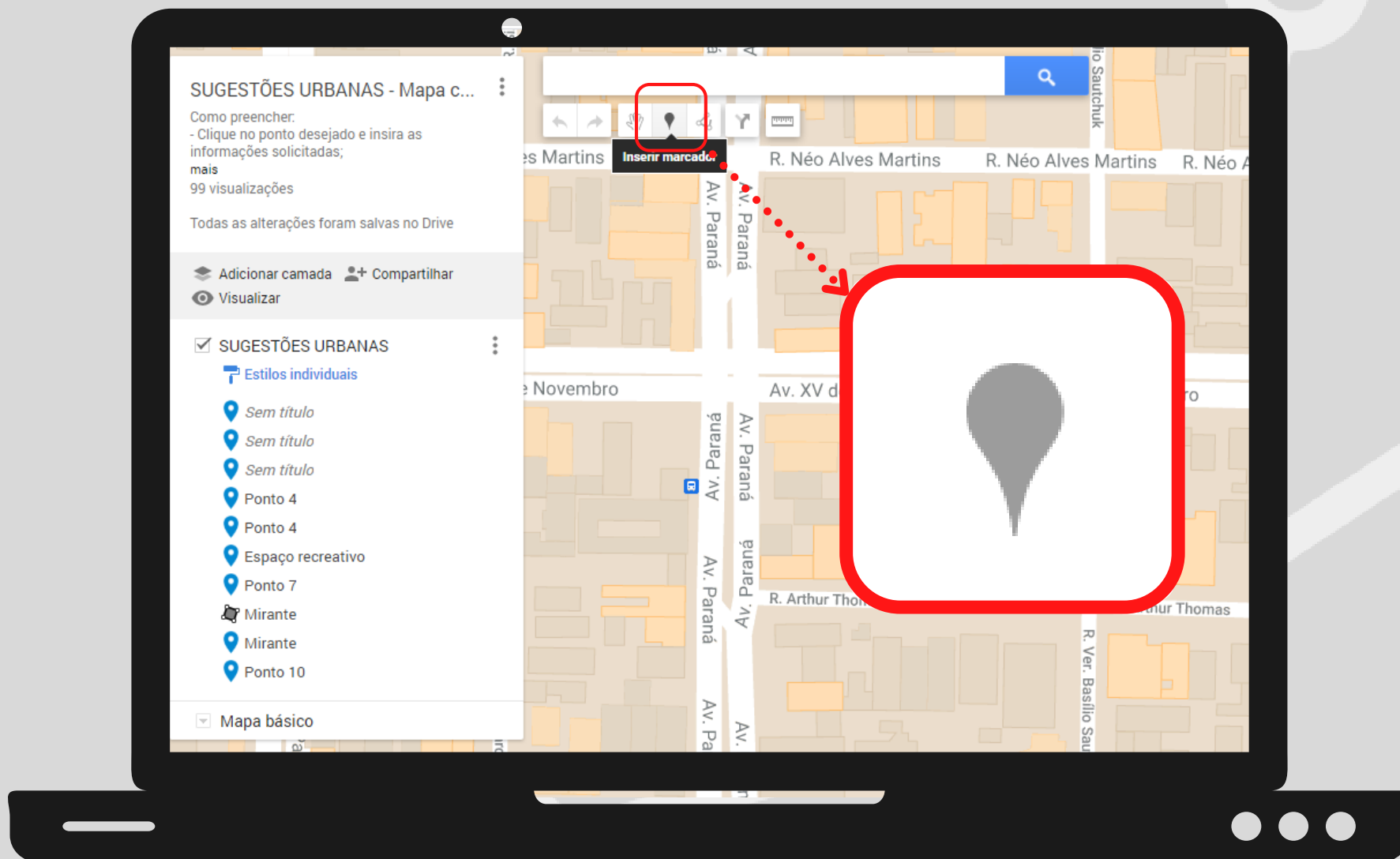


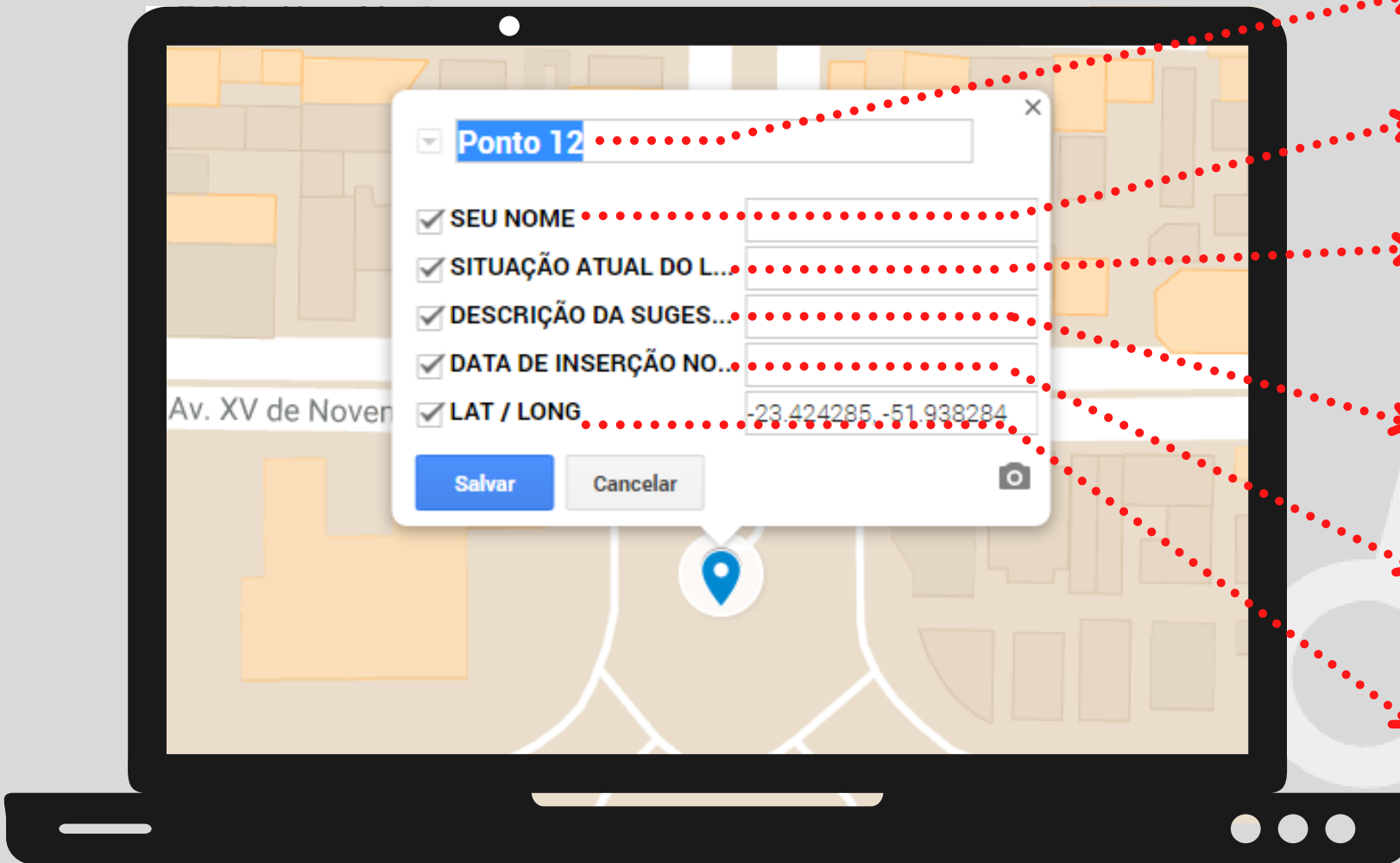
TUTORIAL

**PREENCHIMENTO DO MAPA COLABORATIVO
DE SUGESTÕES URBANAS**

- Acesse o mapa através do computador, clique no ícone de Inserir Marcador e clique no ponto em que deseja incluir informação;



- Ao clicar no ponto desejado, abrirá a seguinte caixa, onde deverão ser incluídas as seguintes informações:



- NOME DO LOCAL
(caso possua)
- SEU NOME
(não obrigatório)
- SITUAÇÃO ATUAL DO LOCAL
- SUGESTÃO DE MELHORIA
- DATA DO DIA DO PREENCHIMENTO
- NÃO ALTERAR ESSE CAMPO
(campo automático)

Alves Martins

Praça


SEU NOME XXXX

SITUAÇÃO ATUAL DO L... XXXX

DESCRIÇÃO DA SUGES... XXXX

DATA DE INSERÇÃO NO... 28/07/2021


LAT / LONG -23.4242341, -51.9381236

Salvar Cancelar 

CASO DESEJE,
ADICIONE UMA
IMAGEM DO LOCAL,
ATRAVÉS DESTE
BOTÃO

CLIQUE NO
BOTÃO SALVAR

**E OBRIGADO POR PARTICIPAR
CONOSCO NA CONSTRUÇÃO DE
UMA CIDADE CADA VEZ MELHOR!**



IPPLAM

**INSTITUTO DE PESQUISA E
PLANEJAMENTO URBANO
DE MARINGÁ**